251/141
Приложение к вып. XII

Г62 6/30 912 в 68
Г62 6/38
912 т
751 141
Рязанско-Научно-Кр(ев)ед(ческое)
1544

ПРИЛОЖЕНІЕ КЪ ~~ВЫП.~~ XVI.

ВОЛОСТИ И ГМИНЫ

1890 ГОДА.

ГУБЕРНІИ

XXVI Новгородская — L Ярославская.

КАРТЫ ВОЛОСТЕЙ.

218

ИЗДАНІЕ

ЦЕНТРАЛЬНАГО СТАТИСТИЧЕСКАГО КОМИТЕТА

МИНИСТЕРСТВА ВНУТРЕННИХЪ ДѢЛЪ.

ГОСУДАРСТВ. ПУБЛИЧНАЯ
ИСТОРИЧЕСКАЯ
БИБЛИОТЕКА
1066381

КАРТА ВОЛОСТЕЙ НОВГОРОДСКОЙ ГУБЕРНІИ.

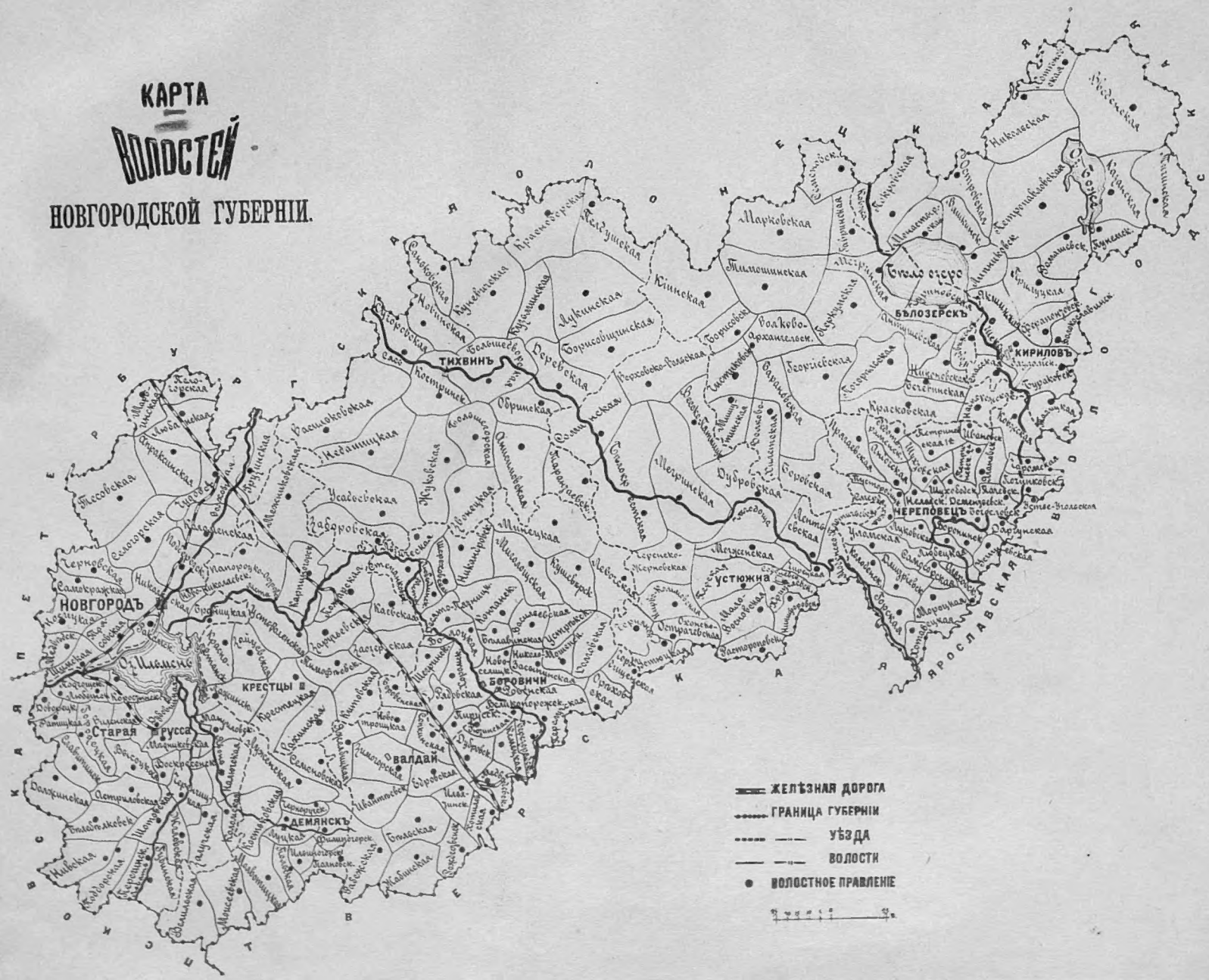

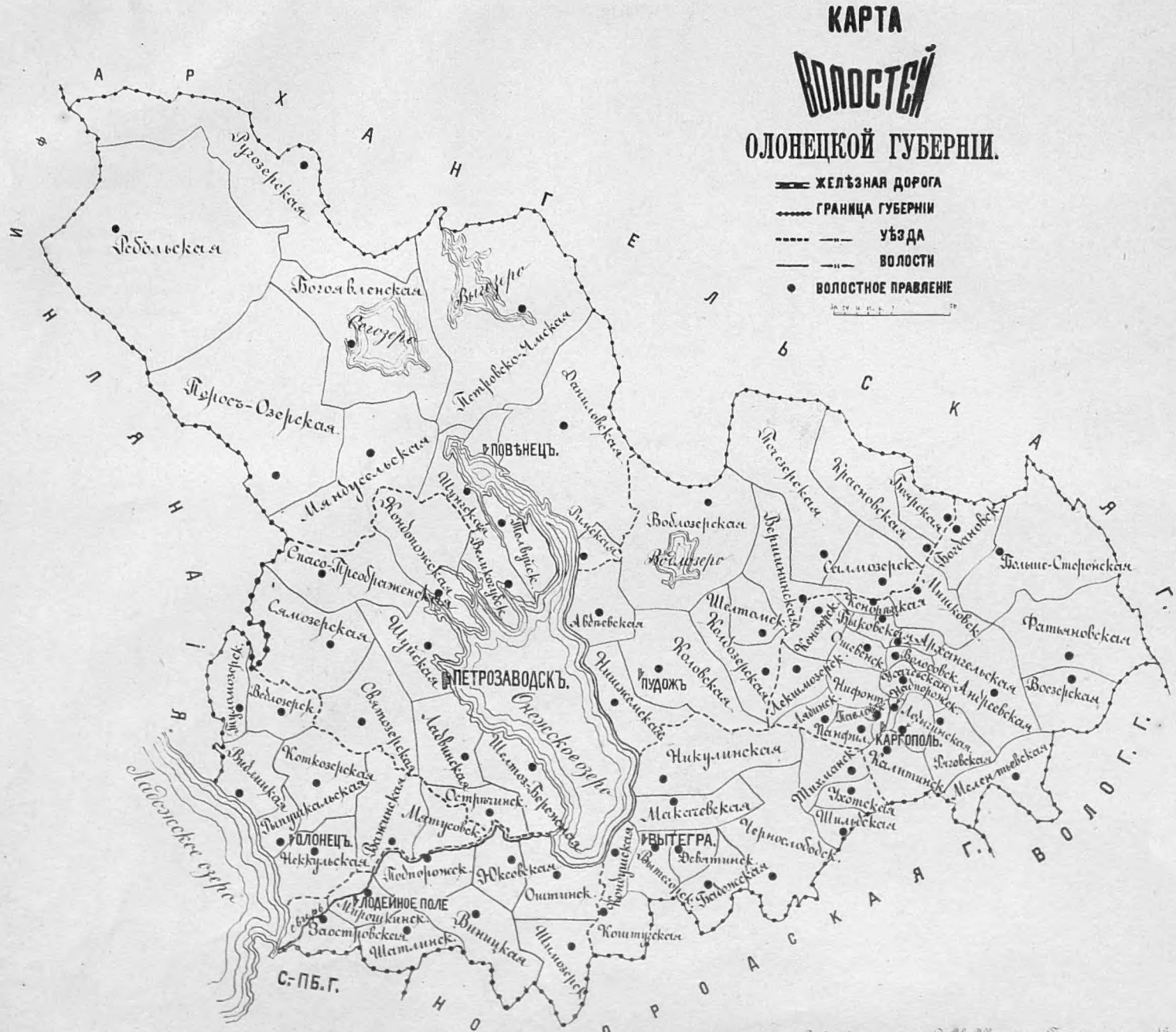
КАРТА
ВОЛОСТЕЙ
ОЛОНЕЦКОЙ ГУБЕРНІИ.
ЖЕЛѢЗНАЯ ДОРОГА
ГРАНИЦА ГУБЕРНІИ
УѢЗДА
ВОЛОСТИ
ВОЛОСТНОЕ ПРАВЛЕНІЕ
АРХАНГЕЛЬСКАЯ Г.
ВОЛОГОДСКАЯ Г.
НОВГОРОДСКАЯ Г.
ОЛОНЕЦКАЯ Г.
С.-ПБ. Г.
ОЛОНЕЦЪ.
ПОВѢНЕЦЪ.
ПЕТРОЗАВОДСКЪ.
ПУДОЖЪ
ВЫТЕГРА.
КАРГОПОЛЬ.
Ладожское озеро
Онежское озеро
Бѣлое море
Ребольская
Рузозерская
Богоявленская
Сегозерская
Выгозерская
Петровско-Чалская
Данилевская
Турос-Озерская
Мянусельская
Шунгская
Великогубская
Толвуйская
Рыбрская
Водлозерская
Вѣдлозеро
Вершининская
Лесозерская
Красновская
Ладвинская
Богдановская
Сямозерск
Мишковск
Больше-Стерженская
Фатьяновская
Шелтозерская
Кондушская
Ошевенск
Быковская
Архангельская
Волковск
Воезерская
Андреевская
Надпорожск
Ладвинск
Нифонтовская
Ладвинская
Калитинская
Ягловская
Мелентьевская
Ахотская
Шильская
Черноустьевская
Девятинск
Заостровская
Шатинск
Винницкая
Шинозерск
Коштугская
Никулинская
Макачевская
Ошта
Ладвинская
Шелтозерская
Матросовск
Остречинск
Пертозерская
Ведлозерск
Видлицкая
Коткозерская
Пыпушкальская
Некрульская
Подпорожск
Южеозерская
Лодейное поле
Мирошкинск
Свирская
Святозерская
Видлицкая
Ижемская
Ошевенск
Ладвинская
Шелтозерская
Ладвинская
Ошта
Ладвинская
Ошевенск
Ладвинская
Ошта
Ладвинская
Ошевенск
Ладвинская
Ошта
Ладвинская
Ошевенск

КАРТА
ВОЛОСТЕЙ
ОРЕНБУРГСКОЙ ГУБЕРНІИ.
ЖЕЛѢЗНАЯ ДОРОГА
ГРАНИЦА ГУБЕРНІИ
УѢЗДА
ВОЛОСТИ
ВОЛОСТНОЕ ПРАВЛЕНІЕ
ОРЕНБУРГЪ
ТРОИЦКЪ
ОРСКЪ
ВЕРХНЕУРАЛЬСКЪ
Г. ЧЕЛЯБА
Каинская
Кичигинская
Мостовская
Сергиевская
Ключевская
Чебаркульская
Еткульская
Травниковская
Кундравинская
Коелгинская
Уйская
Карагайская
Верхнеуральская
Степная
Косогорская
Троицкая
Еманжелинская
Усть-Уйская
Березинская
Магнитная
Великопетровская
Николаевская
Варшавская
Кизильская
Наследницкая
Кваркенская
Преображенская
Михайловская
Бурлинская 1-я
Бурлинская 2-я
Бурлинская 3-я
Усерганская 1-я
Усерганская 2-я
Усерганская 3-я
Ташлинская
Орская
Ириклинская
Сакмарская
Спасская
Никитинская
Покровская
Павловская
Ивановская
Ташлинская
Переволоцкая
Бузулукская
Бузулукская 1-я
Бузулукская 2-я
Бузулукская 3-я
Бузулукская 4-я
Бузулукская 5-я
Бузулукская 6-я
Бузулукская 7-я
Бузулукская 8-я
Бузулукская 9-я
Бузулукская 10-я
Бузулукская 11-я
Бузулукская 12-я
Бузулукская 13-я
Бузулукская 14-я
Бузулукская 15-я
Бузулукская 16-я
Бузулукская 17-я
Бузулукская 18-я
Бузулукская 19-я
Бузулукская 20-я
Бузулукская

КАРТА
ВОЛОСТЕЙ
ОРЛОВСКОЙ ГУБЕРНІИ.

Изданіе Центральнаго Статистическаго Комитета М. В. Д.

Спб. Фототипія В. И. Штейна. Почтамтская, 13.

КАРТА
ВОЛОСТЕЙ
ПЕНЗЕНСКОЙ ГУБЕРНІИ.
ЖЕЛѢЗНАЯ ДОРОГА
ГРАНИЦА ГУБЕРНІИ
УѢЗДА
ВОЛОСТИ
ВОЛОСТНОЕ ПРАВЛЕНІЕ
НИЖЕГОРОДСКАЯ
СИМБИРСКАЯ
САРАТОВСКАЯ
ПЕНЗА
КЕРЕНСКЪ
НИЖНІЙ ЛОМОВЪ
МОКШАНЪ
ЧЕМБАРЪ
ГОРОДИЩЕ
ШЕКШИНЬЕВЪ
НАРОВЧАТЪ
ТРОИЦКОЕ

КАРТА
ВОЛОСТЕЙ
ПЕРМСКОЙ ГУБЕРНІИ.
ЖЕЛѢЗНАЯ ДОРОГА
ГРАНИЦА ГУБЕРНІИ
УѢЗДА
ВОЛОСТИ
ВОЛОСТНОЕ ПРАВЛЕНІЕ
ВЯТСКАЯ ГУБ.
ВОЛОГОДСКАЯ ГУБ.
ТОБОЛЬСКАЯ ГУБ.
ПЕРМЬ
ЧЕРДЫНЬ
СОЛИКАМСКЪ
ВЕРХОТУРЬЕ
ИРБИТЪ
ЕКАТЕРИНБУРГЪ
КАМЫШЛОВЪ
ШАДРИНСКЪ
ОСА
КУНГУРЪ
КРАСНОУФИМСКЪ
ОРЕНБУРГСКАЯ ГУБ.

КАРТА
ВОЛОСТЕЙ
ПОДОЛЬСКОЙ ГУБЕРНІИ.

Изданіе Черниговскаго Статистическаго Комитета К. Р. Г.

Спб. Фототипія К. Н. Штейна. Гагаринская 1.

Библіотека Русскаго Историческаго Общества
Научно-Справочная
К
1544

Изданіе Статистическаго Комитета М. В. Д.

Изданіе Картографическаго Заведенія А. И. Шнейма. Почтамтская, 13

Изданіе Центральнаго Статистическаго Комитета М. В. Д.

Спб. Фототипія В. И. Шмелева. Почтов

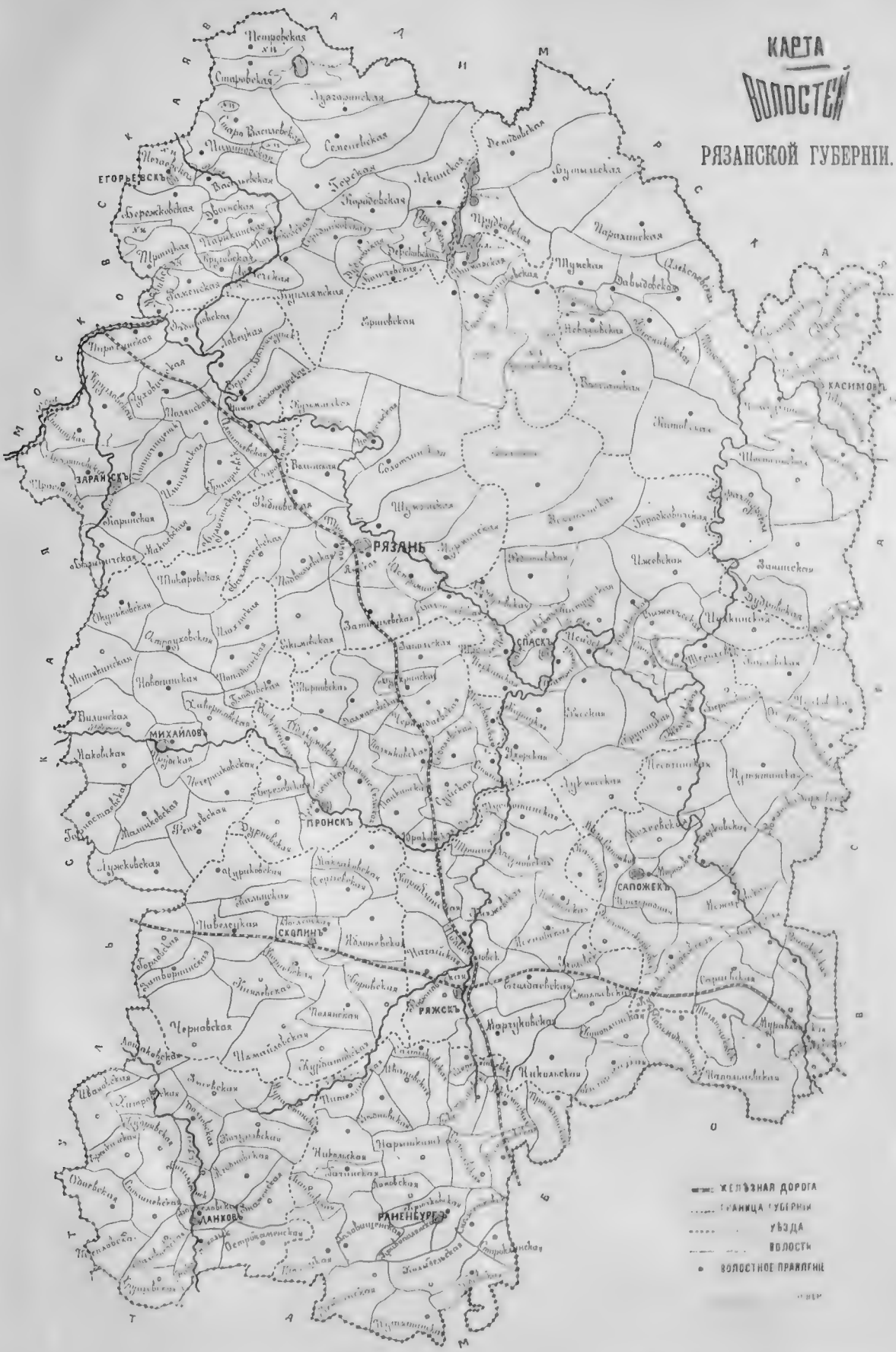

...ми Центральнаго Статистическаго Комитета М. В. Б.

КАРТА
ВОЛОСТЕЙ
САМАРСКОЙ ГУБЕРНІИ.
ЖЕЛѢЗНАЯ ДОРОГА
ГРАНИЦА ГУБЕРНІИ
УѢЗДА
ВОЛОСТИ
ВОЛОСТНОЕ ПРАВЛЕНІЕ
САМАРА
СТАВРОПОЛЬ
ОБУГУЛЬМА
БУГУРУСЛАНЪ
БУЗУЛУКЪ
НИКОЛАЕВСКЪ
НОВО-УЗѢНСКЪ

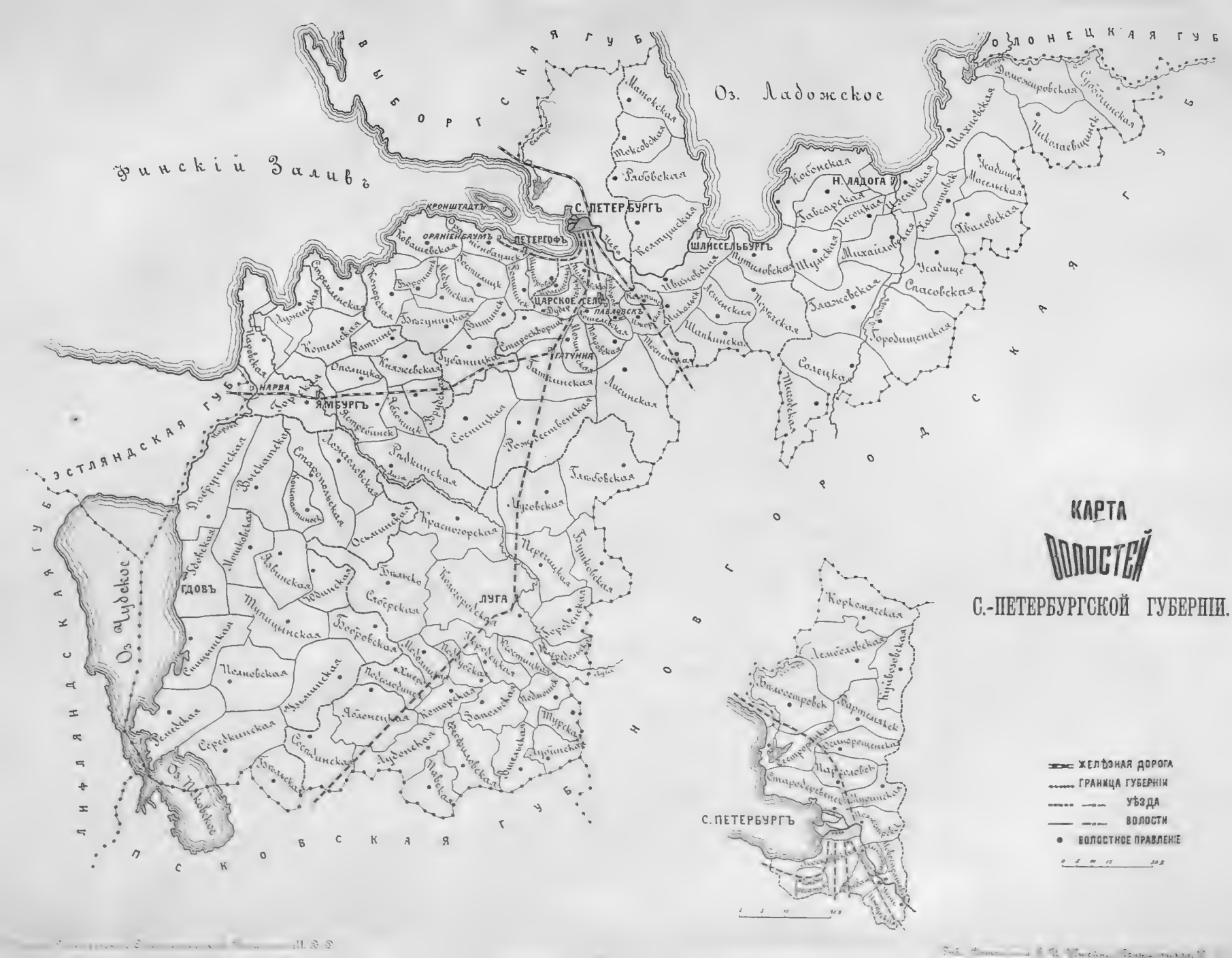
Финскій Заливъ
Выборгская губ.
Оз. Ладожское
Олонецкая губ.
Эстляндская губ.
Лифляндская губ.
Псковская губ.
Новгородская губ.
С. ПЕТЕРБУРГЪ
КРОНШТАДТЪ
ОРАНІЕНБАУМЪ
ПЕТЕРГОФЪ
ЦАРСКОЕ СЕЛО
ПАВЛОВСКЪ
ГАТЧИНА
ШЛИССЕЛЬБУРГЪ
Н. ЛАДОГА
НАРВА
ЯМБУРГЪ
ГДОВЪ
ЛУГА
Оз. Чудское
Оз. Псковское
Матокская
Тиковская
Рабовская
Келтуцкая
Кобонская
Лавсарская
Песоцкая
Шлиссельбургская
Путиловская
Шушская
Михайловская
Усадище
Спасовская
Ближевская
Городищенская
Солецкая
Тиховская
Ивановская
Аблязовская
Пирогская
Шапкинская
Тесовская
Лисинская
Заклинская
Зубаницкая
Княжевская
Опольская
Котельская
Ратчинская
Загицкая
Витинская
Старосиверская
Ивановская
Скребловская
Сосницкая
Рождественская
Радкинская
Осьминская
Красногорская
Перечицкая
Клопицкая
Клементьевская
Заборская
Ящеровская
Ящеребинская
Радомщинская
Выскатская
Спасовельская
Лежеголовская
Добручинская
Мочиловская
Заборская
Ильинская
Слеберская
Бобровская
Типицынская
Мелковская
Ульмицкая
Яблонецкая
Котерская
Заозерская
Ведмидовская
Павская
Турская
Лудонская
Сосьминская
Вольская
Серебринская
Замшинская
Подгощская
Ивановская
Ивановская
Иванов

Изданіе Центральнаго Статистическаго Комитета М. В. Д.

Спб. Фотолитія В. Ч. Штейна. Почтамтская, 19

КАРТА
ВОЛОСТЕЙ
СИМБИРСКОЙ ГУБЕРНІИ.

Изданіе Центральнаго Статистическаго Комитета М. В. Д.

Спб. фототипія В. Ч. Штейна Почтамтская

КАРТА ВОЛОСТЕЙ СМОЛЕНСКОЙ ГУБЕРНІИ.

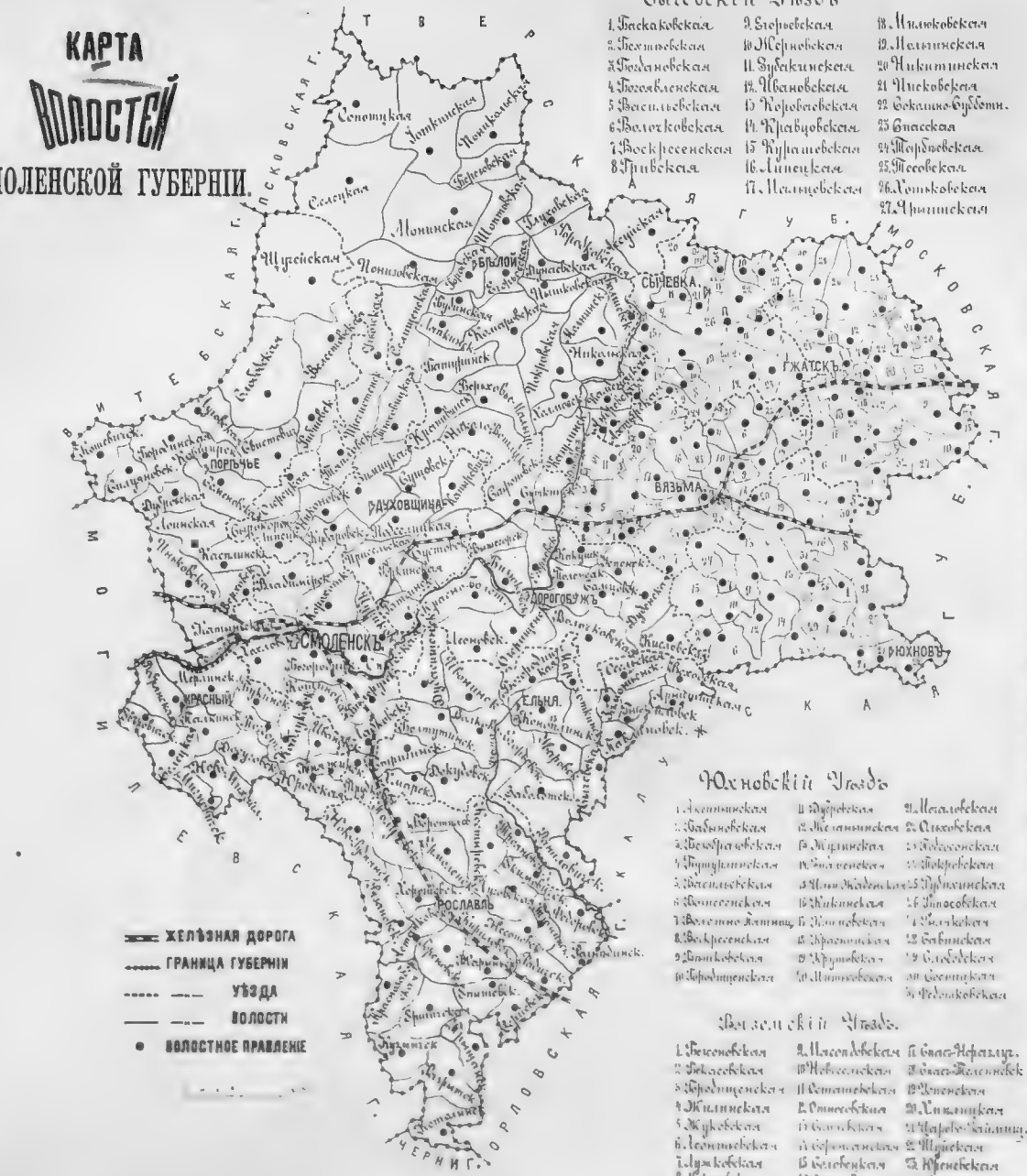

Сычевскій Уѣздъ

1. Баскаковская
2. Бехтѣевская
3. Богдановская
4. Богославленская
5. Васильевская
6. Волотковская
7. Воскресенская
8. Гривская
9. Егорьевская
10. Жерновская
11. Зубакинская
12. Ивановская
13. Коровеевская
14. Кравцовская
15. Кулашевская
16. Липецкая
17. Мальцевская
18. Милковская
19. Мельнинская
20. Никитинская
21. Писковская
22. Сокашко-Субботн.
23. Спасская
24. Тердѣевская
25. Тесовская
26. Хотьковская
27. Ярцевская

Бѣлскій Уѣздъ.

1. Бригаловская
2. Будаевская
3. Вельмѣевская
4. Воробьевская
5. Воренцовская
6. Вырубовская
7. Глинковская
8. Дерская
9. Дмитковская
10. Ивакинская
11. Климовская
12. Клушинская
13. Колоколинская
14. Кошелевская
15. Куприевская
16. Куртиевская
17. Липецкая
18. Михайловская
19. Мокринская
20. Ново-Покровская
21. Остринская
22. Петропавловская
23. Пречистенская
24. Рождественская
25. Савинская
26. Самуйловская
27. Семеновская
28. Спасская
29. Ѳтковская
30. Субботниковская
31. Турбинская
32. Чальская

Юхновскій Уѣздъ

1. Акатинская
2. Бабиновская
3. Вечеровская
4. Гущинская
5. Васильевская
6. Жегосевская
7. Волостно-Клинец.
8. Воскресенская
9. Глинковская
10. Городищенская
11. Дубровская
12. Желанинская
13. Жирятинская
14. Жиличенская
15. Ивано-Жадовская
16. Кикинская
17. Кожевская
18. Красненская
19. Крутовская
20. Малиновская
21. Малаховская
22. Ольховская
23. Рабсоновская
24. Покровская
25. Пурихинская
26. Плосковская
27. Рыкинская
28. Савинская
29. Слободская
30. Сосницкая
31. Федюковская

Вяземскій Уѣздъ.

1. Бесѣновская
2. Вязовская
3. Городищенская
4. Жилинская
5. Жуковская
6. Леонтьевская
7. Луковская
8. Марковская
9. Масловская
10. Новосельская
11. Осташковская
12. Отнесовская
13. Сафоновская
14. Сѣнская
15. Бѣлая-Нераліц.
16. Бѣлая-Холмищ.
17. Ельнинская
18. Хиленская
19. Царево-Займищ.
20. Шуйская
21. Юрневская
22. Ярцевская
23. Яцкая
24. Яцковская

КАРТА
ВОЛОСТЕЙ
ТАВРИЧЕСКОЙ ГУБЕРНІИ.
ХЕЛЪЗНАЯ ДОРОГА
ГРАНИЦА ГУБЕРНІИ
УѢЗДА
ВОЛОСТИ
ВОЛОСТНОЕ ПРАВЛЕНІЕ
ЕКАТЕРИНОСЛАВСКАЯ
ХЕРСОНСКАЯ
ТАВРІЧЕСКАЯ
ЧЕРНОЕ МОРЕ
АЗОВСКОЕ МОРЕ
АЛЕШКИ
ПЕРЕКОПЪ
МЕЛИТОПОЛЬ
БЕРДЯНСКЪ
ЕВПАТОРІЯ
СИМФЕРОПОЛЬ
ЯЛТА
ФЕОДОСІЯ
Каховская
Днѣпровская
Ивановская
Акимовская
Громовская
Ишуньская
Бишкъ-Ійская
Байганчикская
Григорьевская
Кубанская
Курлапанъ
Агусинская
Сакская
Сарабузская
Кишлавская
Владиславская
Каракташская
Ялтинская
Богатырская
Судакская
Карасубазская
Старокрымская
Феодосійская
Керченская
Еникальская
Ново-Васильевская
Андреевская
Преславская
Покровская
Ново-Троицкая
Ново-Константиновка
Ново-Александровская
Ново-Покровская
Ново-Спасская
Ново-Троицкая
Ново-Николаевская
Ново-Преображенская
Ново-Екатеринославская
Ново-Троицкая
Ново-Троицкая
Ново-Троицкая

КАРТА
ВОЛОСТЕЙ
ТАМБОВСКОЙ ГУБЕРНІИ.

ЖЕЛѢЗНАЯ ДОРОГА
ГРАНИЦА ГУБЕРНІИ
УѢЗДА
ВОЛОСТИ
ВОЛОСТНОЕ ПРАВЛЕНІЕ

ВЛАДИМІРСКАЯ
НИЖЕГОРОДСКАЯ
ТУЛЬСКАЯ
ОРЛОВСКАЯ
ВОРОНЕЖСКАЯ
САРАТОВСКАЯ
ПЕНЗЕНСКАЯ

ЕЛАТЬМА
ТЕМНИКОВЪ
ШАЦКЪ
СПАССКЪ
МОРШАНСКЪ
ЛЕБЕДЯНЬ
КОЗЛОВЪ
ТАМБОВЪ
КИРСАНОВЪ
ЛИПЕЦКЪ
УСМАНЬ
БОРИСОГЛѢБСКЪ

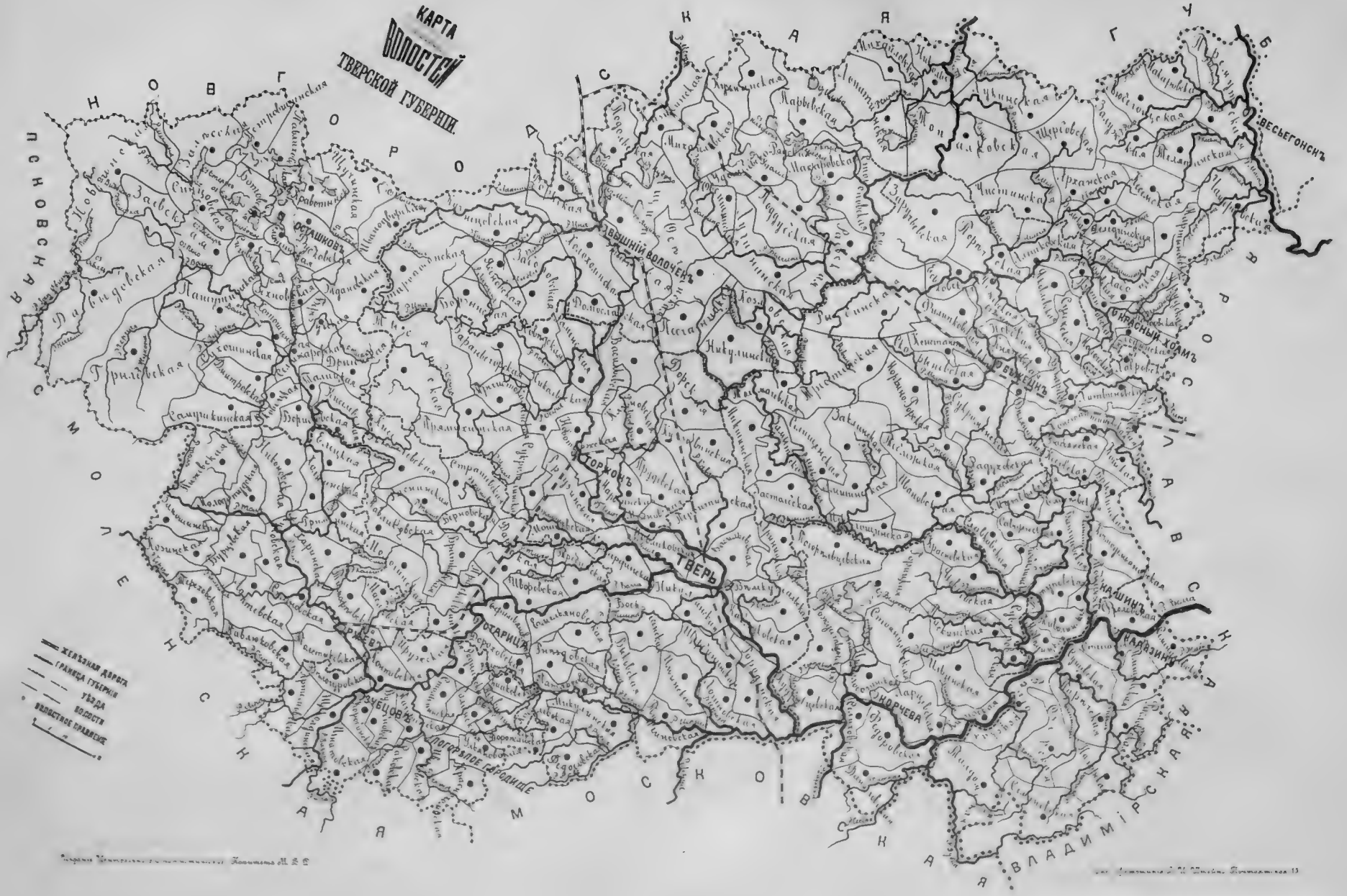
КАРТА
ВОЛОСТЕЙ
ТВЕРСКОЙ ГУБЕРНІИ.
ВЕСЬЕГОНСКЪ
ВЫШНІЙ ВОЛОЧЕКЪ
ТОРЖОКЪ
ТВЕРЬ
ОСТАШКОВЪ
ЗУБЦОВЪ
ТОРЖКОВЪ
КОРЧЕВА
КАШИНЪ
КАЛЯЗИНЪ
БЕЖЕЦКЪ
КРАСНЫЙ ХОЛМЪ
ПОГОРЕЛОЕ ГОРОДИЩЕ
ЖЕЛѢЗНАЯ ДОРОГА
ГРАНИЦА ГУБЕРНІИ
УѢЗДА
ВОЛОСТИ
ВОЛОСТНОЕ ПРАВЛЕНІЕ

КАРТА
ВОЛОСТЕЙ
УФИМСКОЙ ГУБЕРНІИ.
ЖЕЛѢЗНАЯ ДОРОГА
ГРАНИЦА ГУБЕРНІИ
УѢЗДА
ВОЛОСТИ
ВОЛОСТНОЕ ПРАВЛЕНІЕ
УФА
БИРСКЪ
БѢЛЕБЕЙ
СТЕРЛИТАМАКЪ
ЗЛАТОУСТЪ
ПЕНЗЕЛІЙСКЪ
ВЯТСКАЯ ГУБ.
САМАРСКАЯ ГУБ.
ОРЕНБУРГСКАЯ ГУБ.
ПЕРМСКАЯ ГУБ.
КАЗАНСКАЯ ГУБ.

КАРТА
ВОЛОСТЕЙ
ХАРЬКОВСКОЙ ГУБЕРНІИ.
ЖЕЛѢЗНАЯ ДОРОГА
ГРАНИЦА ГУБЕРНІИ
УѢЗДА
ВОЛОСТИ
ВОЛОСТНОЕ ПРАВЛЕНІЕ
ПОЛТАВСКАЯ ГУБ.
ЧЕРНИГОВСКАЯ ГУБ.
ОРЛОВСКАЯ ГУБ.
ВОРОНЕЖСКАЯ ГУБ.
ЕКАТЕРИНОСЛАВСКАЯ ГУБ.
ВОЙСКА ДОНСКАГО ОБЛАСТЬ
ЛЕБЕДИНЪ
СУМЫ
АХТЫРКА
БОГОДУХОВЪ
ХАРЬКОВЪ
ВОЛЧАНСКЪ
ВАЛКИ
ЗМІЕВЪ
КУПЯНЕКЪ
ЧУГУЕВЪ
ИЗЮМЪ
СТАРОБѢЛЬСКЪ
СЛАВЯНСКЪ

Изданіе Центральнаго Статистическаго Комитета М. В. Д.

КАРТА
ВОЛОСТЕЙ
ЧЕРНИГОВСКОЙ ГУБЕРНІИ.
СМОЛЕНСКАЯ
ОРЛОВСКАЯ
МОГИЛЕВСКАЯ
СМИНСКАЯ
КУРСКАЯ
ПОЛТАВСКАЯ
СЕВЕРСКАЯ
СМОЛЕНСКАЯ
СМЯЛИНЪ
СУРАЖЪ
СТАРОДУБЪ
ПОГАРЪ
НОВОЗЫБКОВЪ
НОВГОРОДЪ СѢВЕРСКІЙ
ГОРОДНЯ
ГЛУХОВЪ
БЕРЕЗНОЕЗ
ЧЕРНИГОВЪ
СОСНИЦА
КОРОПЪ
КРОЛЕВЕЦЪ
БОРЗНА
КОНОТОПЪ
НѢЖИНЪ
ОСТЕРЪ
КОЗЕЛЕЦЪ
ЖЕЛѢЗНАЯ ДОРОГА
ГРАНИЦА ГУБЕРНІИ
УѢЗДА
ВОЛОСТИ
ВОЛОСТНОЕ ПРАВЛЕНІЕ

Изданіе Центральнаго Статистическаго Комитета МВ

КАРТА ВОЛОСТЕЙ ЭСТЛЯНДСКОЙ ГУБЕРНІИ.

Гапсальскій уѣздъ
21 Гапсаль
34 Кеббельгофъ
83 Леддзу
85 Леннігегги
91 Ретель
97 Саллагегги

62. Мартенъ.

Ревельскій уѣздъ
9. Вамингъ.

Вейсенштейнскій уѣздъ
31 Курриказаръ
32 Кобаземъ
37 Кузна
40 Курригаль
51 Нейгофъ
56 Оргмецъ
78 Тургель.
49. Муддисъ.

Везенбергскій уѣздъ
61. Лодигферъ.
93. Пира.
116. Соммерпусенъ-Ней.

ЖЕЛѢЗНАЯ ДОРОГА
ГРАНИЦА ГУБЕРНІИ
УѢЗДА
ВОЛОСТИ
ВОЛОСТНОЕ ПРАВЛЕНІЕ

10 5 0 10 В.

Изданіе Центральнаго Статистическаго Комитета М. В. Д.

Спб. Фототипія В. Ш. Штейна. Почтамтская, 13.

ИСТОРИЧЕСКАЯ БИБЛІОТЕКА